











CARTE DU ZONAGE RÉGLEMENTAIRE - LÉGENDE

-  R
-  S1
-  S2
-  S3
-  S4
  
-  Zone d'érosion brutale (10m)
-  Bandes de précaution
-  Niveaux de référence en mètres NGF
-  Isocontours des niveaux de référence
-  Limites communales

CREOCEAN-2015-10330-G



PLAN DE PREVENTION DES RISQUES NATURELS PREVISIBLES  
DE SUBMERSION MARINE ET EROSION LITTORALE  
MARQUENTERRE - BAIE DE SOMME

INDEX DES CARTES

ECHELLE: 1/125000



PLAN DE PREVENTION DES RISQUES NATURELS PREVISIBLES  
DE SUBMERSION MARINE ET EROSION LITTORALE  
MARQUENTERRE - BAIE DE SOMME

LEGENDE DES CARTES