











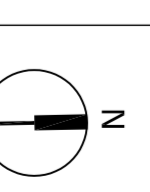
Désignation	Superficie	Destination	Bénéficiaire
ER1	4080m ²	Parking à bateaux	Commune
ER2	24470m ²	Création de cheminement piétonnier et/ou cyclable	Commune
ER3	14990m ²	Equipements publics, stationnement, espaces verts et logement local social	Commune
ER4	27760m ²	Prolongation d'une digue	Commune
ER5	3500m ²	Création d'un cheminement piéton/béquestre	SM-BSGLP
ER6	33930m ²	Création de piste cyclable : emprise 8,80m	SM-BSGLP
ER7	770m ²	Création de cheminement piétonnier et/ou cyclable	Commune
ER8	6220m ²	Création de piste cyclable	SM-BSGLP
ER9	310m ²	Création de voirie	Commune

-  limite de zone
- UA**
nom de zone
-  élément naturel remarquable au titre de la loi Paysage
-  espace boisé classé
-  limite des espaces proches du rivage
-  bande des 100 mètres
-  reconstruction à l'identique
-  emplacement réservé
-  élément bâti remarquable protégé au titre de la loi Paysage

PLAN LOCAL D'URBANISME

1
2

ZONAGE



ECHELLE : 1/2000ème

Commune de FORT-MAHON-PLAGE

Vu pour être annexé à notre délibération du

approuvant le P.L.U.

Le Maire, **Alain BAILLET**